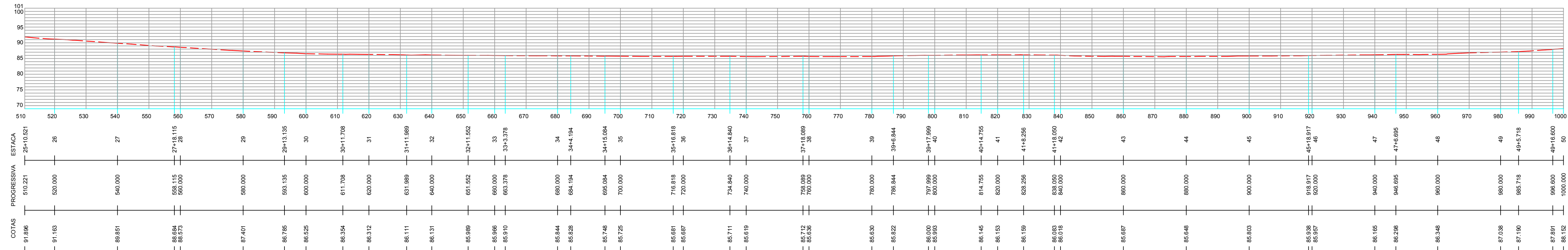
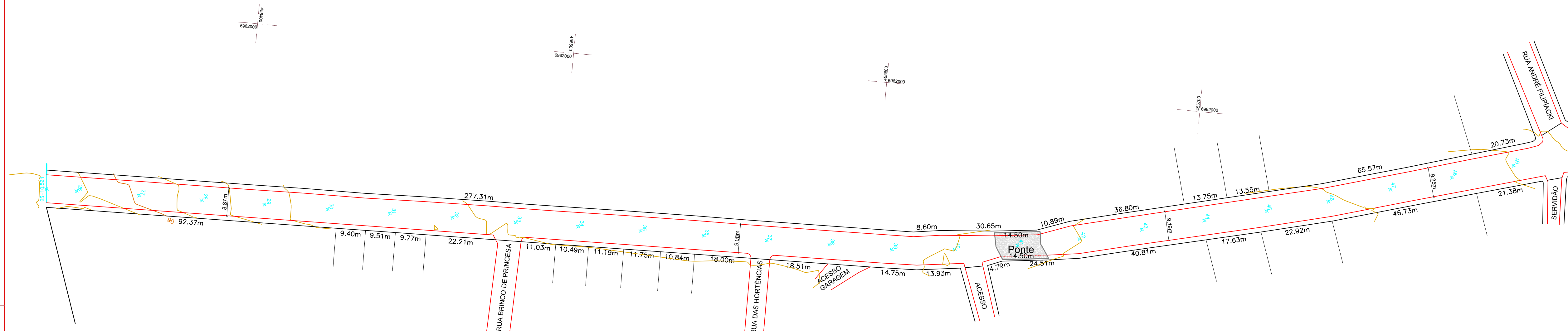


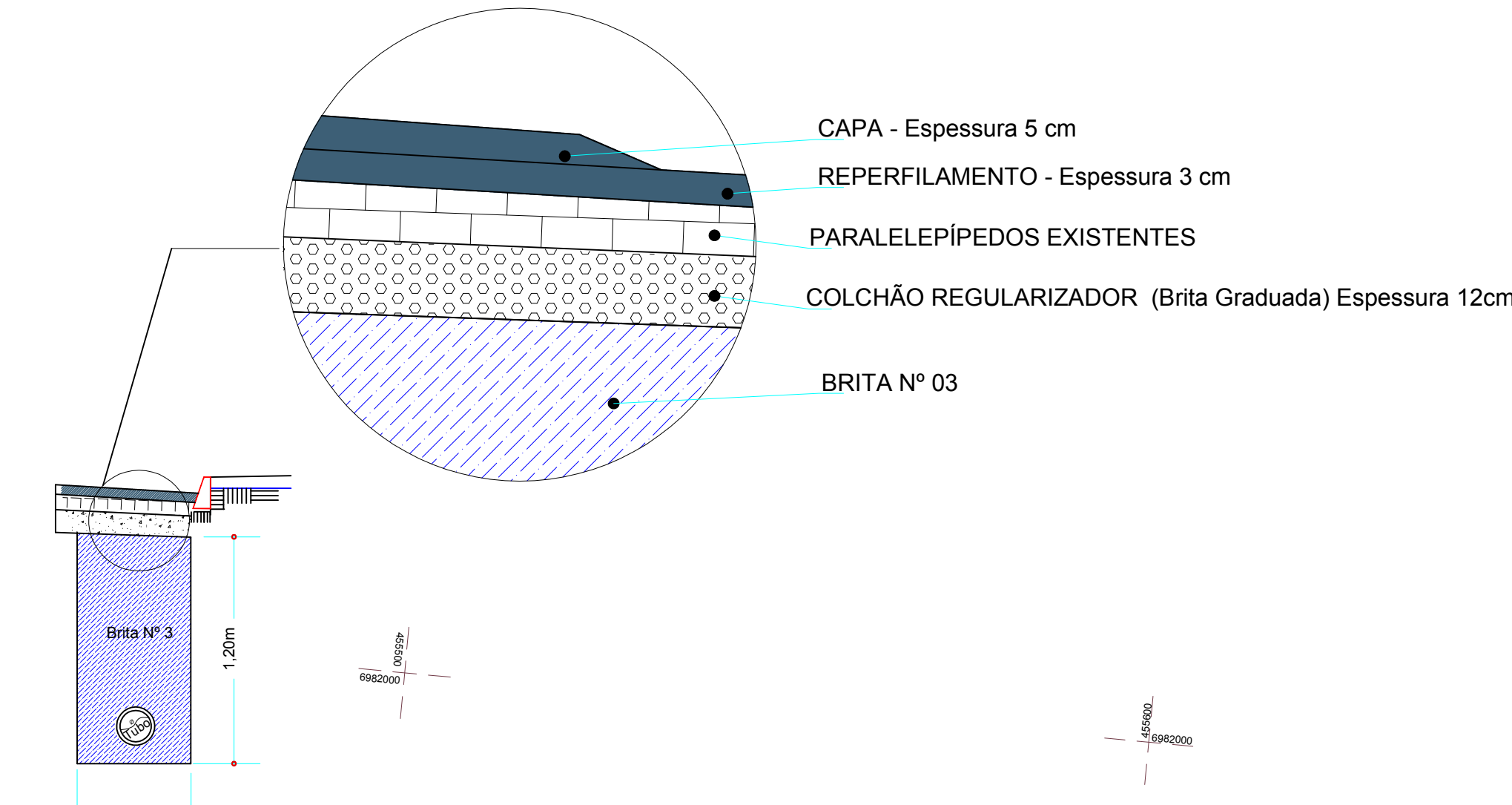
PERFIL LONGITUDINAL DO EIXO DA RUA



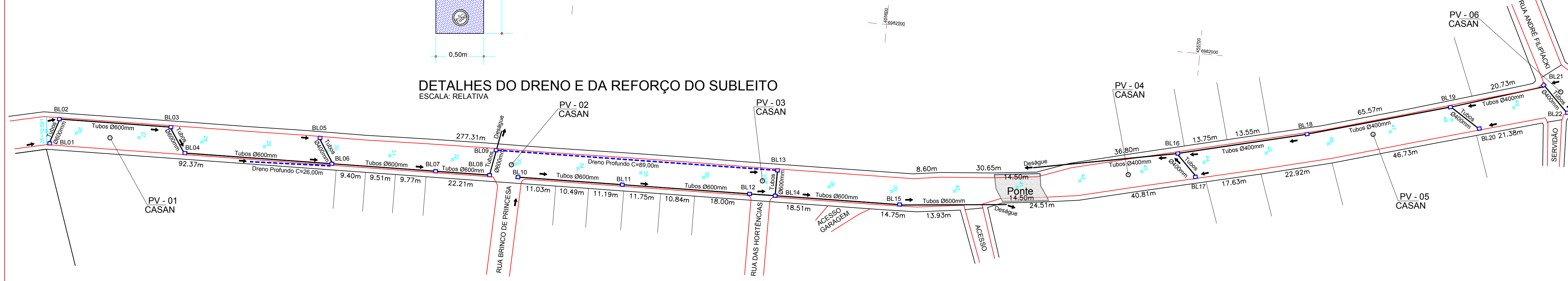
PERFIL LONGITUDINAL DO EIXO DA RUA
ESCALAS: V e H = 1/750



PLANTA PLANALTIMÉTRICA ESTACA 25+10.521 ATÉ ESTACA 50
ESCALA: 1/750



DETALHES DO DRENO E DA REFORÇO DO SUBLEITO
ESCALA: RELATIVA



PLANTA DA DRENAGEM ESTACA 25+10.521 ATÉ ESTACA 50
ESCALA: 1/750

-LEGENDA-

- BOCAS DE LOBO EXISTENTES
- DRENAGEM PLUVIAL À EXECUTAR
- DRENAGEM PLUVIAL EXISTENTE
- DRENO PROFUNDO À EXECUTAR

-RELAÇÃO DE QUANTITATIVOS DA DRENAGEM-
RUA CEL. HONORATO VIEIRA
ESTACA 25+10.521 m ATÉ ESTACA 50

- BOCAS DE LOBO _____ EXISTENTES
- TUBOS Ø400mm _____ EXISTENTES
- TUBOS Ø500mm _____ EXISTENTES
- DRENO PROFUNDO _____ 115,00 m
- PV - CASAN _____ 06 unid.



Rua Roberto Trompowski, 68 2º andar - Tel: 49 3522-2600 Fax: 3522-0235 www.ammoc.com.br e-mail: ammoc@ammoc.com.br - JOTA, SC

MUNICÍPIO DE ERVAL VELHO - SC	
Obras	Projeto PAVIMENTAÇÃO EM ASFALTO C.A.U.Q SOBRE PARALELEPÍPEDOS
Referência	Projeto PAVIMENTAÇÃO EM ASFALTO C.A.U.Q SOBRE PARALELEPÍPEDOS
Local da Obra	RUA CORONEL HONORATO VIEIRA CENTRO - ERVAL VELHO - SC
Qualquer alterações consulte os responsáveis técnicos	
Assinatura Responsável Técnico	Prefeitura Municipal
Projeto	DENIR NARCIZO ZULIAN - ENGº CIVIL - CREA/SC 50.805-8 MICHEL ALBERTI - ENGº CIVIL - CREA/SC 80.032-6 ANA JÚLIA UNGERICH - ENGº CIVIL - CREA/SC 105.295-8
Desenho	EDSON ABATTI
Data	FEVEREIRO / 2018
Escalas	INDICADA(S)
Outros	XXXX
Prancha	DRENAGEM
ESTACA 25+10.521 m ATÉ ESTACA 50	