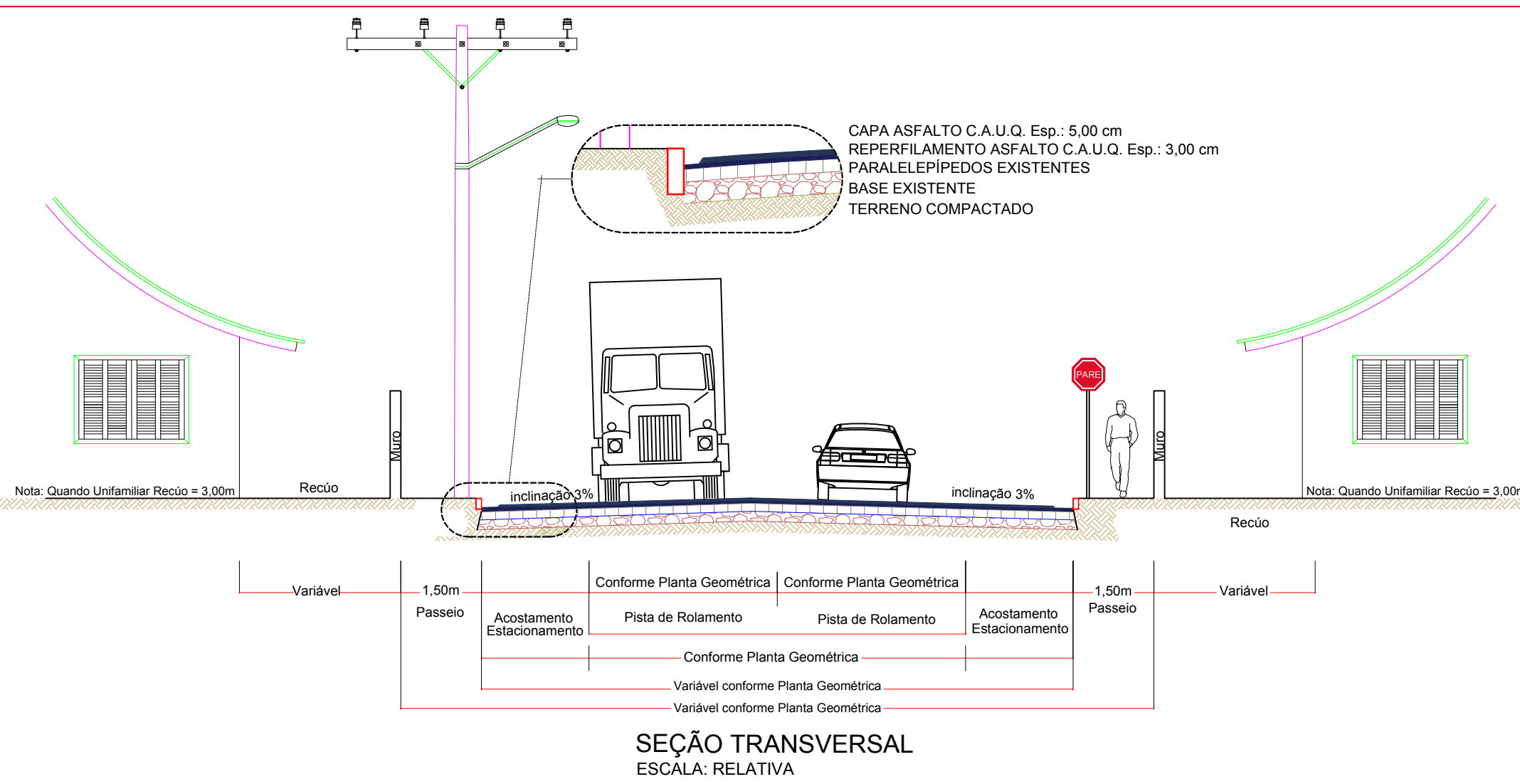
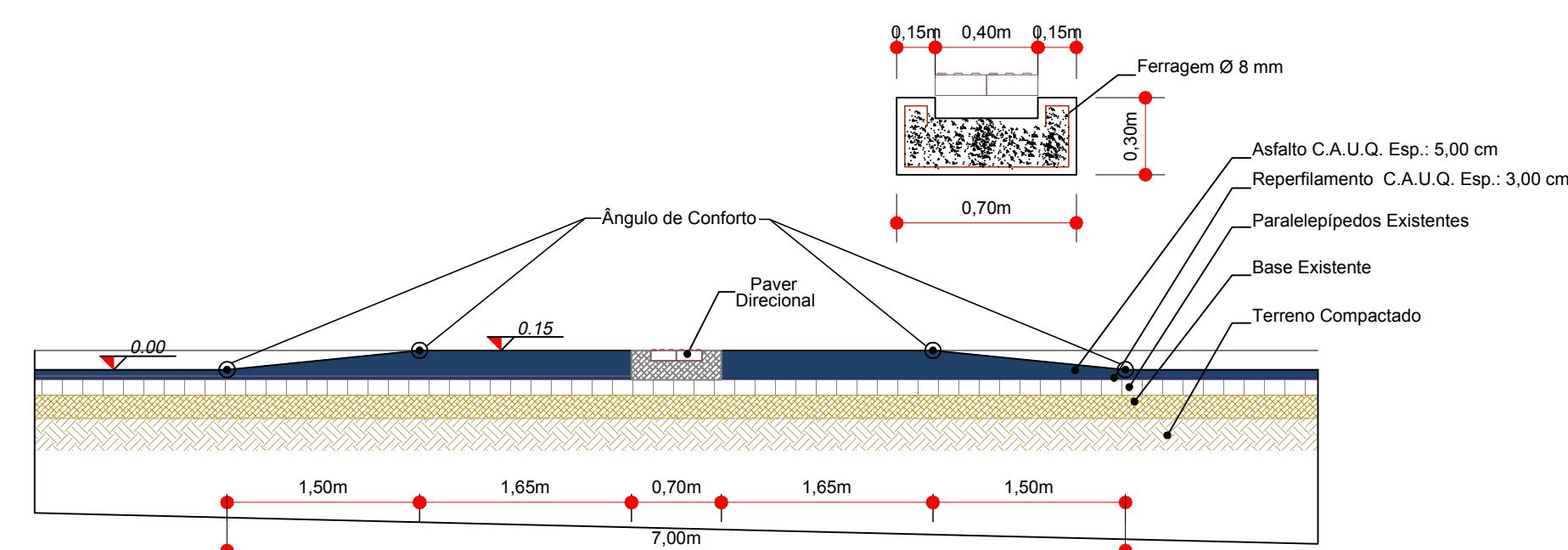




PLANTA DA LOCALIZAÇÃO DO PROJETO PROPOSTO SEM ESCALA DEFINIDA

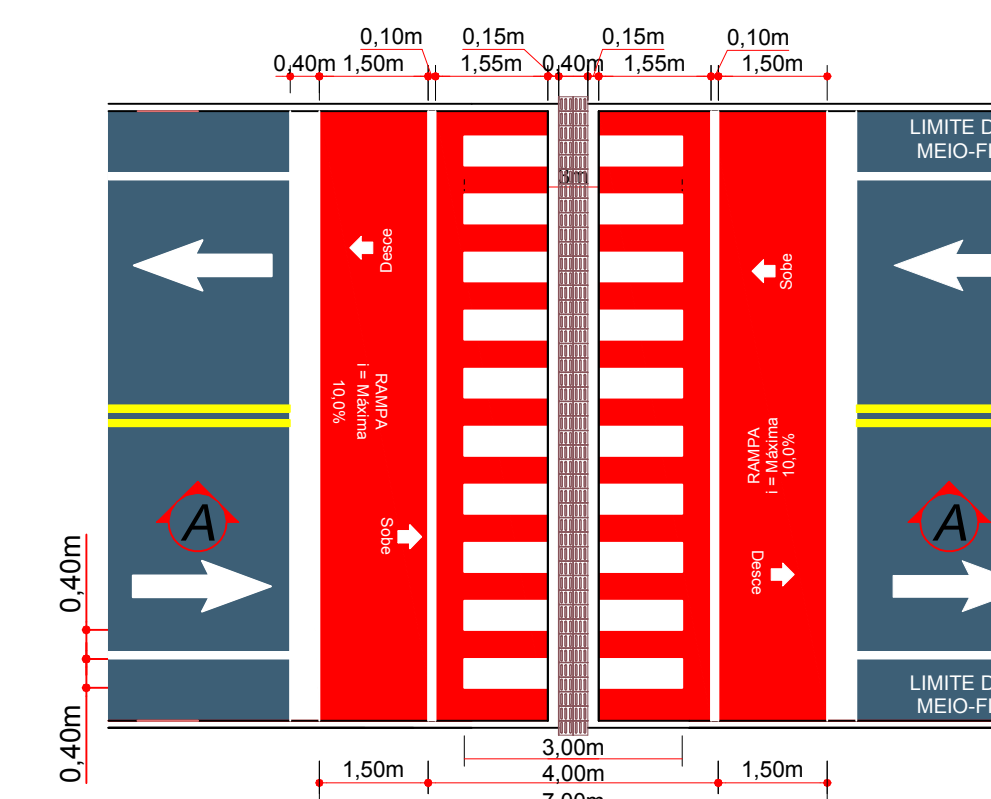


SEÇÃO TRANSVERSAL ESCALA: RELATIVA

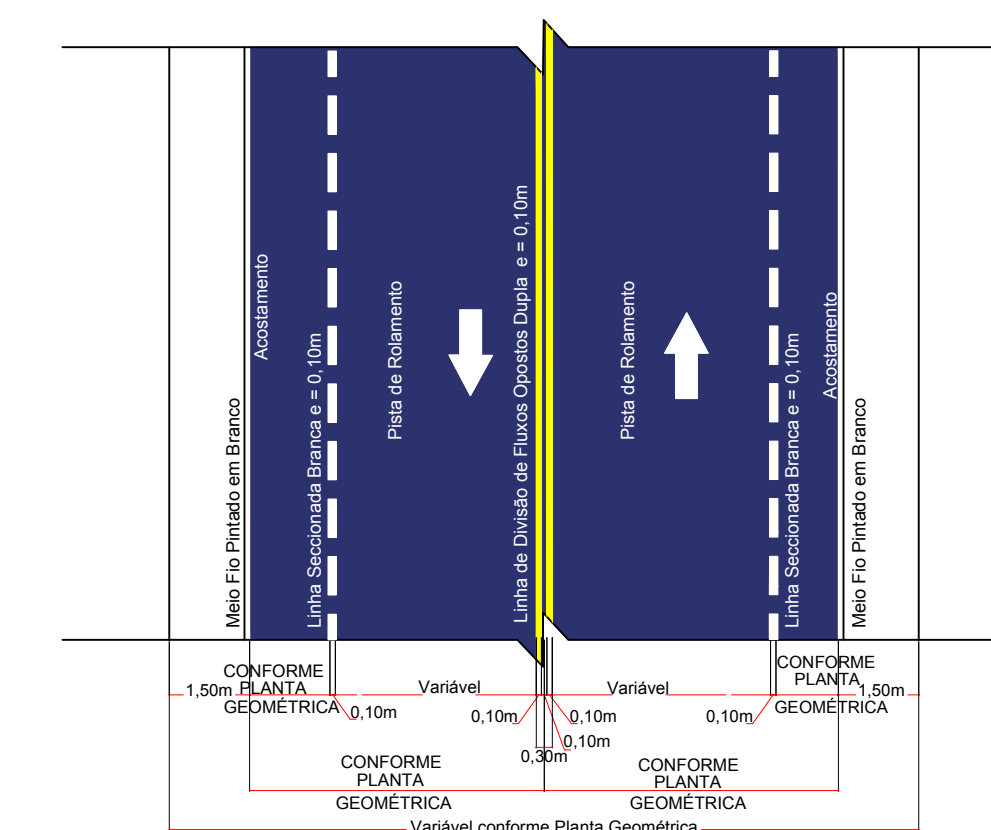


CORTE AA Sem Escala Definida

DETALHES DA SINALIZAÇÃO

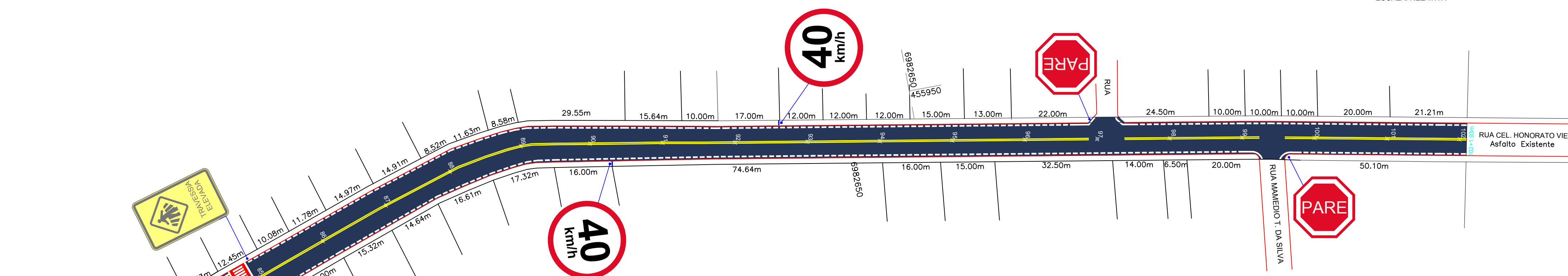


DETALHE DA FAIXA DE SEGURANÇA ELEVADA Sem Escala Definida



DETALHE DA SINALIZAÇÃO ESCALA: RELATIVA

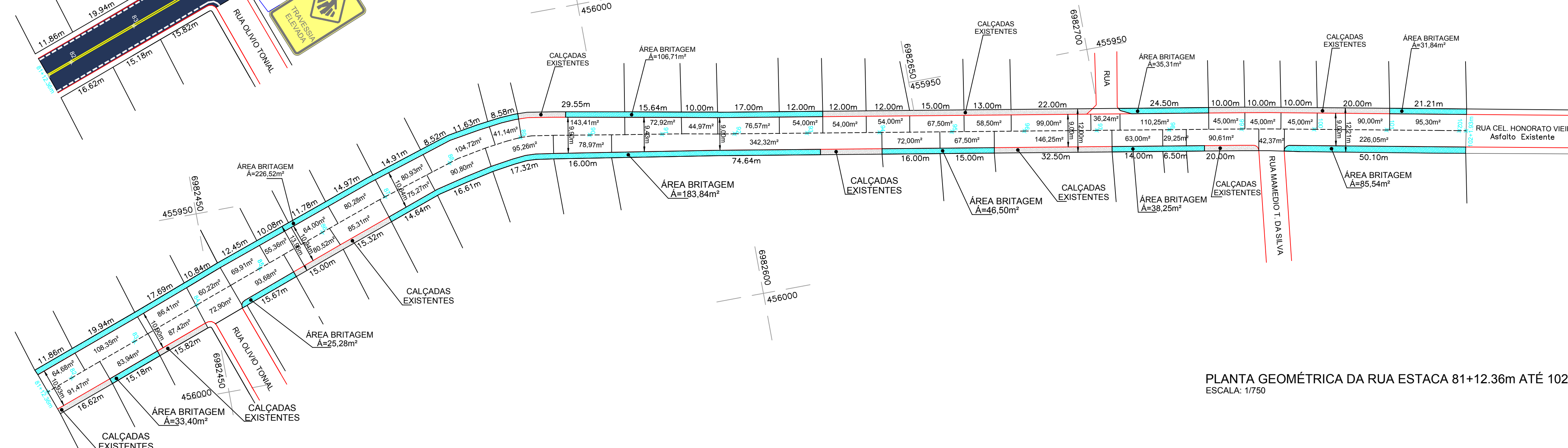
PLACAS DE ADVERTÊNCIA				
PLACAS	CÓDIGO	PINTURA	DIMENSÃO	QUANTIDADE
	A-18	Fundo: Amarelo Ora interna: Preto Ora externa: Amarelo Símbolo e legenda: Preto Verso: Preto fosco	0,6 x 0,8m	RUA CEL HONORATO VIEIRA 02
PLACAS DE REGULAMENTAÇÃO				
PLACAS	CÓDIGO	PINTURA	DIMENSÃO	QUANTIDADE
	R - 19-40	fundo branco tarja vermelha letras pretas símbolos pretos ora vermelha verso preto	D=0,50	RUA CEL HONORATO VIEIRA 02
	R - 1	fundo branco letras brancas ora externa branca ora externa vermelha	L=0,25	RUA CEL HONORATO VIEIRA 02
QUANTITATIVOS DA SINALIZAÇÃO				
FAIXA DUPLA CONTÍNUA AMARELA	RUA CEL. HONORATO VIEIRA	379,00 m		
FAIXA SIMPLES CONTÍNUA BRANCA	RUA CEL. HONORATO VIEIRA	40,00 m		
FAIXA SIMPLES SECCIONADA BRANCA	RUA CEL. HONORATO VIEIRA	764,00 m		
FAIXA ELEVADA (PEDESTRES)	RUA CEL. HONORATO VIEIRA	01 un		



PLANTA DE SINALIZAÇÃO DA RUA ESTACA 81+12.36m ATÉ 102+1.93m ESCALA: 1/750

-RELAÇÃO DE QUANTITATIVOS TOTAIS - RUA CEL. HONORATO VIEIRA ESTACA 81+12.36m ATÉ 102+1.93m

ÁREA À PAVIMENTAR EM ASFALTO C.A.U.Q. ....4.022,55 m<sup>2</sup>  
 EXTENSÃO ..... 409,57 m  
 LARGURA A PAVIMENTAR .....Conf. Planta Geométrica  
 MEIO FIO .....Existente  
 ÁREA DE BRITAGEM NOS PASSEIOS ..... 813,19 m<sup>2</sup>



PLANTA GEOMÉTRICA DA RUA ESTACA 81+12.36m ATÉ 102+1.93m ESCALA: 1/750



Rua Roberto Trompowski,69 2º andar Tel: 49 3522-2800 Fax: 3522-0235 www.ammoc.com.br e-mail:ammoc@ammoc.com.br - JORNAL

MUNICÍPIO DE ERVAL VELHO - SC

Projeto: PROJETO PAVIMENTAÇÃO EM ASFALTO C.A.U.Q SOBRE PARALELEPÍPEDOS  
 Referência: PROJETO PAVIMENTAÇÃO EM ASFALTO C.A.U.Q SOBRE PARALELEPÍPEDOS  
 Local de Obra: RUA CEL. HONORATO VIEIRA - ESTACA 81+12.36m ATÉ 102+1.93m - CENTRO - ERVAL VELHO - SC

Assinatura Responsável Técnico: \_\_\_\_\_ Prefeitura Municipal

Projeto: DENIR NARCIZO ZULIAN - ENGº CIVIL - CREA/SC 50.805-8  
 MICHEL ALBERTI - ENGº CIVIL - CREA/SC 80.032-6  
 ANA JÚLIA UNGERICH - ENGº CIVIL - CREA/SC 105.295-8

Desenho: EDSON ABATTI Data: FEVEREIRO / 2018 Escala: INDICADAS/ S Outros: XXXX

Prancha: Geométrico Sinalização ESTACA 81+12.36m ATÉ 102+1.93m