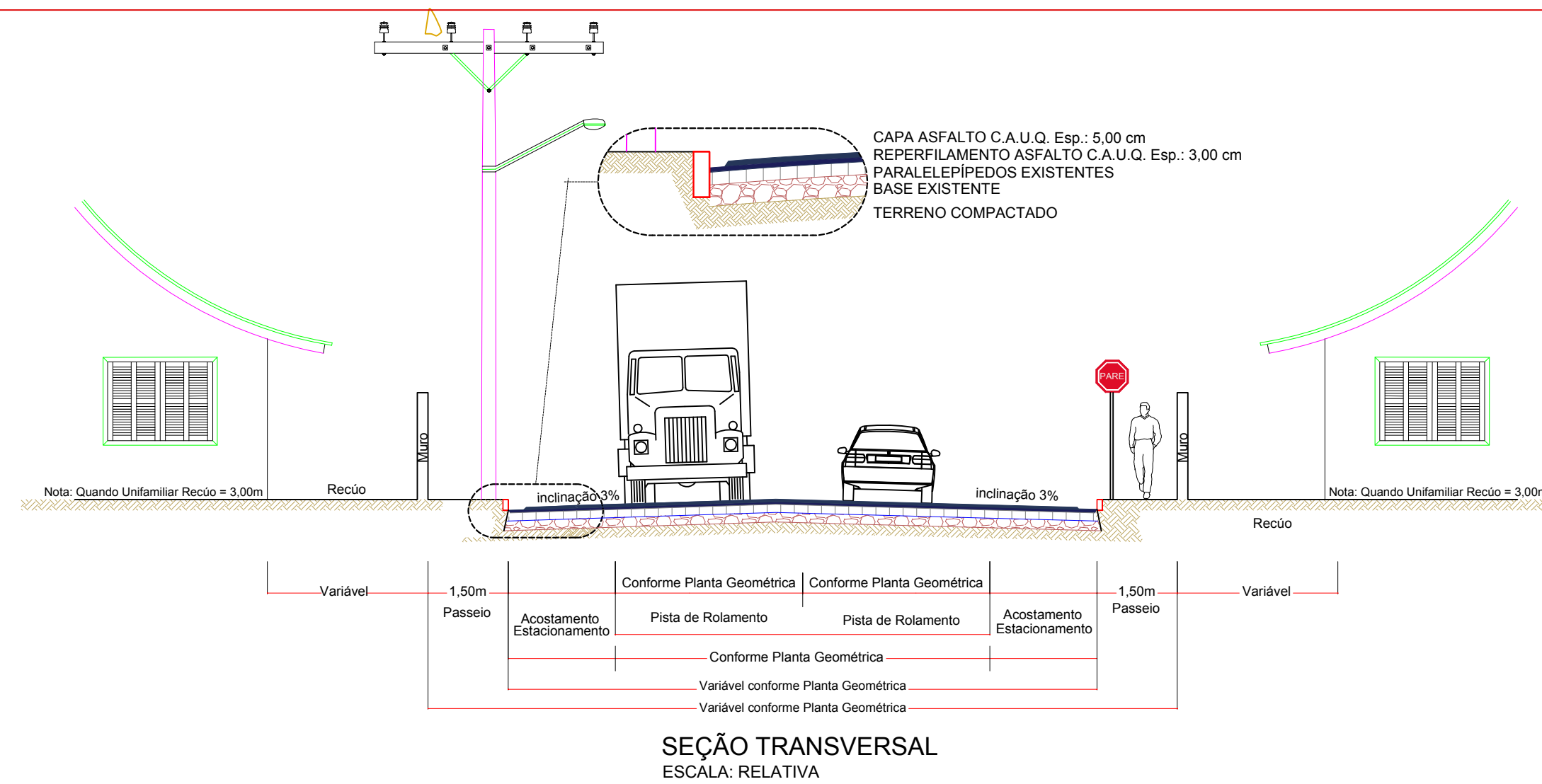
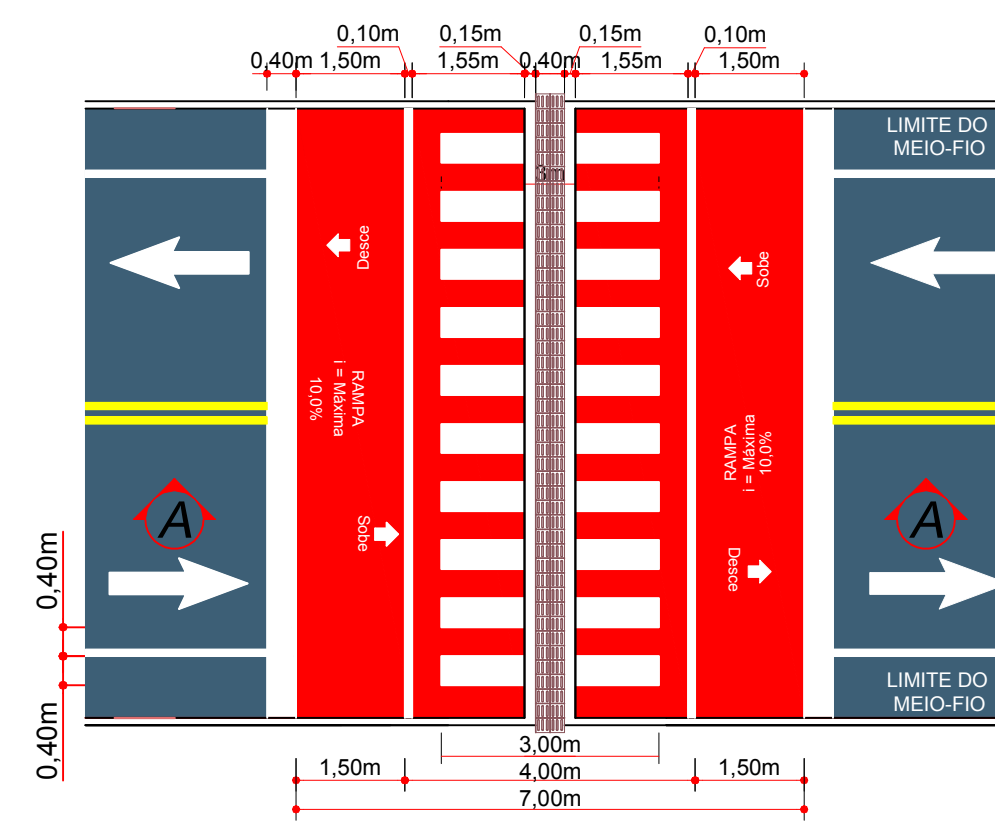


PLANTA DA LOCALIZAÇÃO DO PROJETO PROPOSTO SEM ESCALA DEFINIDA

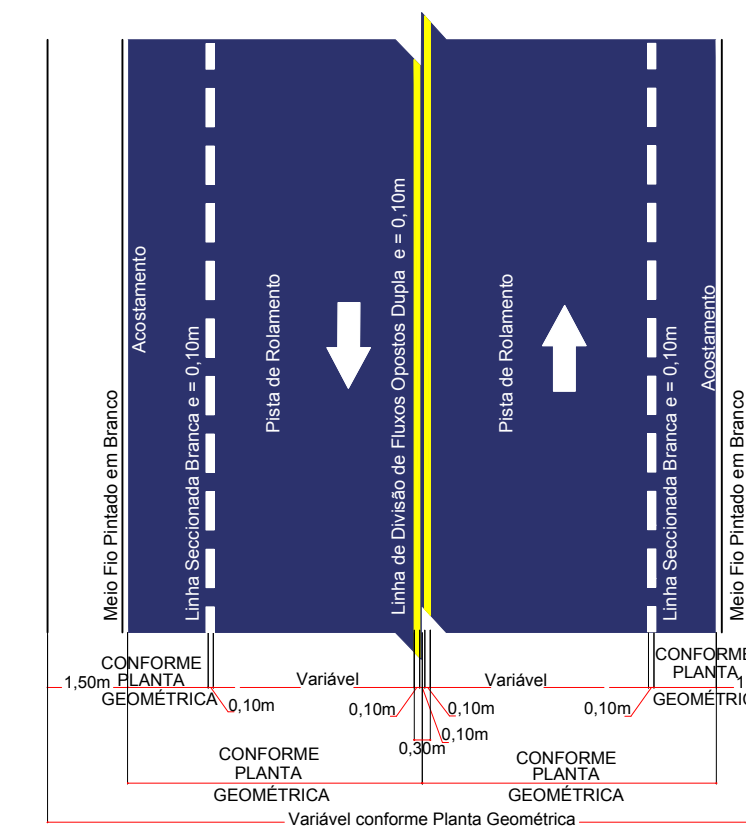


SEÇÃO TRANSVERSAL ESCALA: RELATIVA

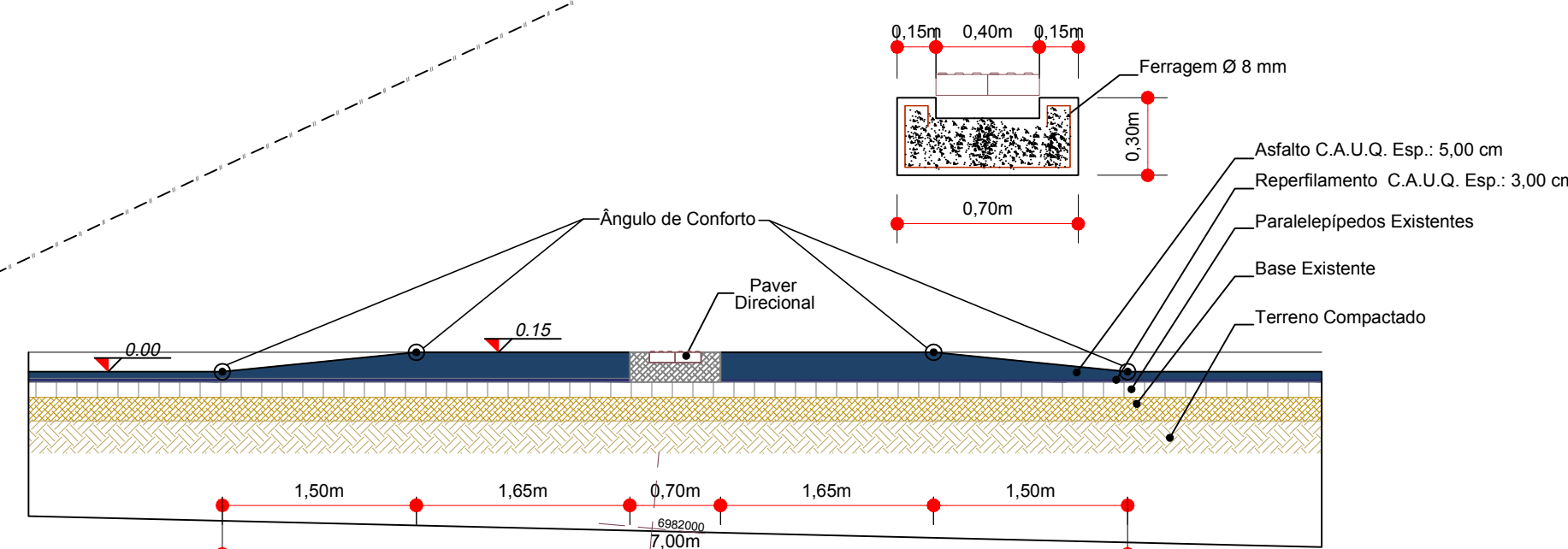
DETALHES DA SINALIZAÇÃO



DETALHE DA FAIXA DE SEGURANÇA ELEVADA Sem Escala Definida



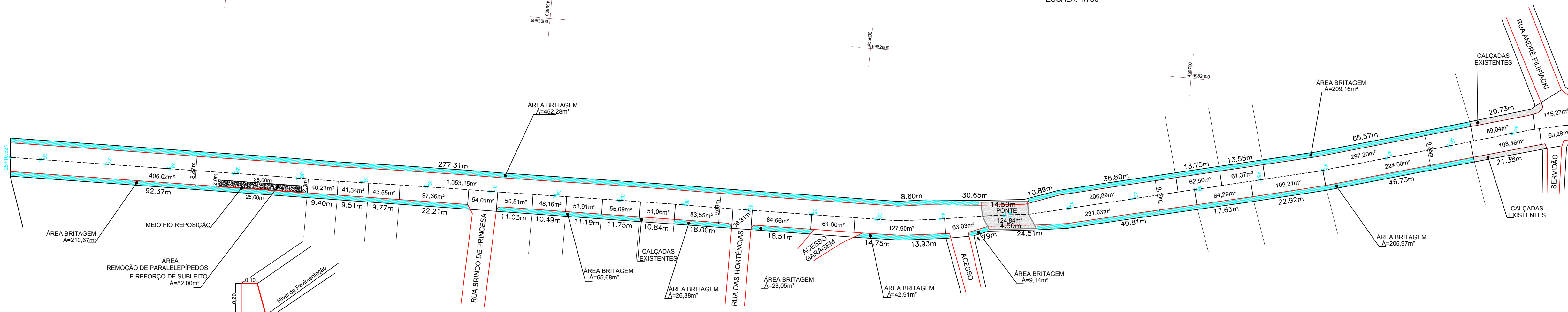
DETALHE DA SINALIZAÇÃO ESCALA: RELATIVA



CORTE AA Sem Escala Definida



PLANTA DE SINALIZAÇÃO DA RUA ESTACA 25+10.521m ATÉ ESTACA 50 ESCALA: 1/750




PLANTA GEOMÉTRICA DA RUA ESTACA 25+10.521m ATÉ ESTACA 50 ESCALA: 1/750

PLACAS DE ADVERTÊNCIA				
PLACAS	CÓDIGO	PINTURA	DIMENSÃO	QUANTIDADE
	A-18	Fundo: Amarelo Ora interna: Preto Ora externa: Amarelo Símbolo e legenda: Preto Verso: Preto fosco	0,6 x 0,8m	RUA CEL.HONORATO VIEIRA 04
	A-22	Ora interna: Preto Ora externa: Amarelo Símbolo e legenda: Preto Verso: Preto fosco	0,6 x 0,6m	RUA CEL.HONORATO VIEIRA 02
PLACAS DE REGULAMENTAÇÃO				
PLACAS	CÓDIGO	PINTURA	DIMENSÃO	QUANTIDADE
	R - 19-40	fundo branco tarja vermelha letras pretas símbolos pretos ora vermelha verso preto	D=0,50	RUA CEL.HONORATO VIEIRA 02
	R - 1	fundo branco letras brancas ora externa branca ora externa vermelha	L=0,25	RUA CEL.HONORATO VIEIRA 02
QUANTITATIVOS DA SINALIZAÇÃO				
FAIXA DUPLA CONTÍNUA AMARELA	RUA CEL. HONORATO VIEIRA	456,00 m		
FAIXA SIMPLES CONTÍNUA BRANCA	RUA CEL. HONORATO VIEIRA	75,00 m		
FAIXA SIMPLES SECCIONADA BRANCA	RUA CEL. HONORATO VIEIRA	855,00 m		
FAIXA ELEVADA (PEDESTRES)	RUA CEL. HONORATO VIEIRA	02 un		

-RELAÇÃO DE QUANTITATIVOS DA DRENAGEM-  
RUA CEL. HONORATO VIEIRA  
ESTACA 25+10.521 m ATÉ ESTACA 50

ÁREA À PAVIMENTAR EM ASFALTO C.A.U.Q.	4.524,33 m <sup>2</sup>
EXTENSÃO	489,47 m
LARGURA A PAVIMENTAR	Conf. Planta Geométrica
MEIO FIO	Existente
ÁREA DE BRITAGEM NOS PASSEIOS	1.250,24 m <sup>2</sup>
ÁREA REMOÇÃO DE PARALELEPÍEDOS E REFORÇO DE SUBLEITO	52,00 m <sup>2</sup>
MEIO FIO REPOSIÇÃO	26,00m



Associação das Municípios do Meio Oeste Catarinense

Rua Roberto Trompowski, 69 2º andar. Tel: 49 3522-2800 Fax: 3522-0236 www.ammoc.com.br e-mail:ammoc@ammoc.com.br - APODIADA SC

MUNICÍPIO DE ERVAL VELHO - SC

Objeto	PROJETO PAVIMENTAÇÃO EM ASFALTO C.A.U.Q SOBRE PARALELEPÍEDOS	Conteúdo	SEÇÃO TRANSVERSAL LOCALIZAÇÃO, DETALHES GEOMÉTRICA E SINALIZAÇÃO
Referência	PROJETO PAVIMENTAÇÃO EM ASFALTO C.A.U.Q SOBRE PARALELEPÍEDOS		
Local da Obra	RUA CORONATO HONORATO VIEIRA CENTRO - ERVAL VELHO - SC		
Quaisquer alterações consulte os responsáveis técnicos			
Assinatura Responsável Técnico		Protocolo	
Projeto	DENIR NARCIZO ZULIAN - ENGº CIVIL - CREA/SC 50.805-8 MICHEL ALBERTI - ENGº CIVIL - CREA/SC 80.032-6 ANA JÚLIA UNGERICH - ENGº CIVIL - CREA/SC 105.295-8	Planilha	Geométrico Sinalização
Desenho	EDSON ABATTI	Estados	XXXX
	FEVEREIRO / 2018	INDICADA(S)	ESTACA 25+10.521 m ATÉ ESTACA 50