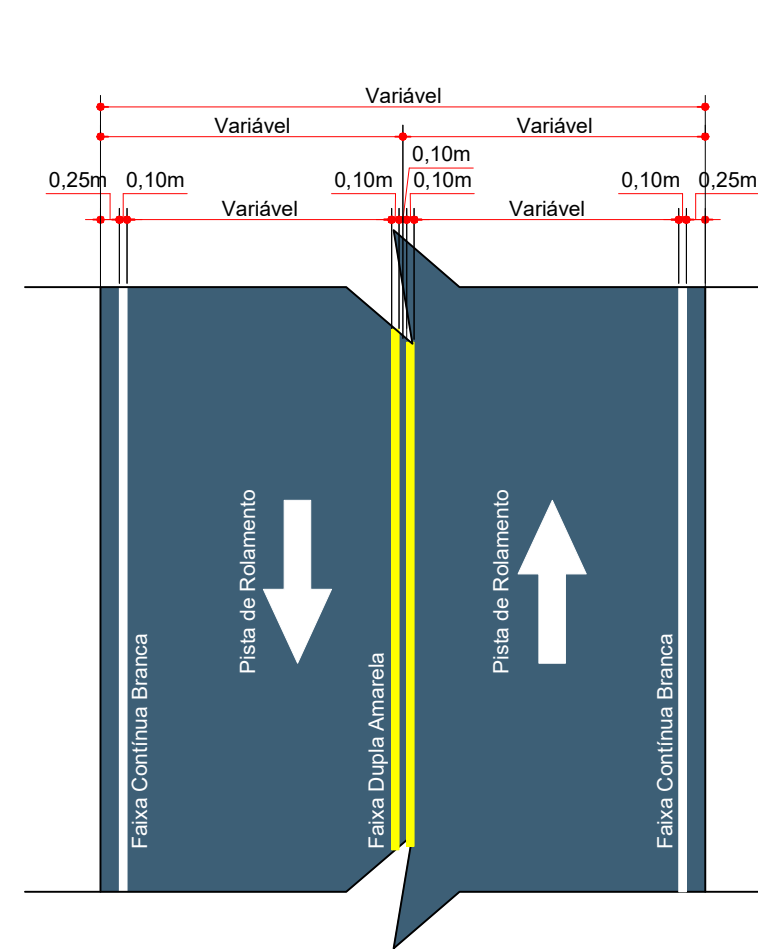
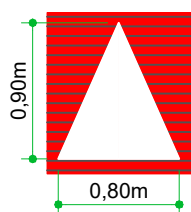
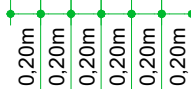
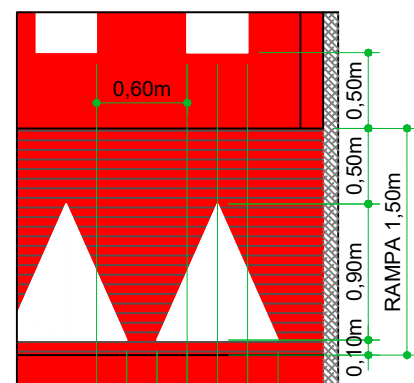
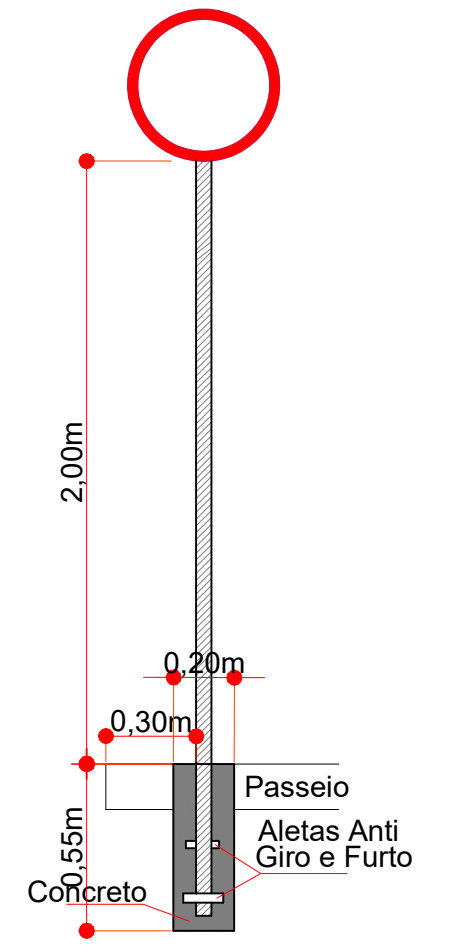


PLANTA BAIXA  
Faixa Elevada  
Escala: 1/75



DETALHE DA SINALIZAÇÃO HORIZONTAL  
ESCALA: 1/100



DETALHE DA FIXAÇÃO DE PLACAS  
Escala: 1/25

QUANTITATIVOS DA SINALIZAÇÃO VERTICAL				
PLACAS DE SINALIZAÇÃO ESPECIAL DE ADVERTÊNCIA				
PLACAS	CÓDIGO	PINTURA	DIMENSÃO	QUANTIDADE
	RUA BAIRRO	IDENTIFICAÇÃO NOME DE RUA	L=0,45 H=0,25	2 Placas = 01 un.
	A-32b	fundo amarelo letras pretas orla externa preta	L=0,65 H=1,00	04 un.
	A-18	fundo amarelo letras pretas orla externa preta	L=0,65 H=1,00	04 un.

ENGENHEIRO RESPONSÁVEL

PREFEITO MUNICIPAL



Projeto: ANA JÚLIA UNGERICH - ENG. CIVIL-CREA/SC 105.295-8  
ANDRE BRITO DOTTI - ENG. CIVIL-CREA/SC 162.237-5  
DENIR NARCIZO ZULIAN - ENG. CIVIL - CREA/SC 50.805-8  
LUCAS FELIPE BALESTRIN - ENG. AGRÔNOMO - CREA/SC 156.743-7  
MAX MOOSHAMMER - ENG. CIVIL - CREA/SC 139.164-0

Desenho: FELIPE L. PARISOTO

Data: OUTUBRO DE 2019

Revisão: --

Escala: INDICADA (S)

Projeto: SINALIZAÇÃO

Trecho: Est. 0+0,000 - 14+0,000

Prancha:

SIN.  
02/02