



# MUNICÍPIO DE ERVAL VELHO - SC

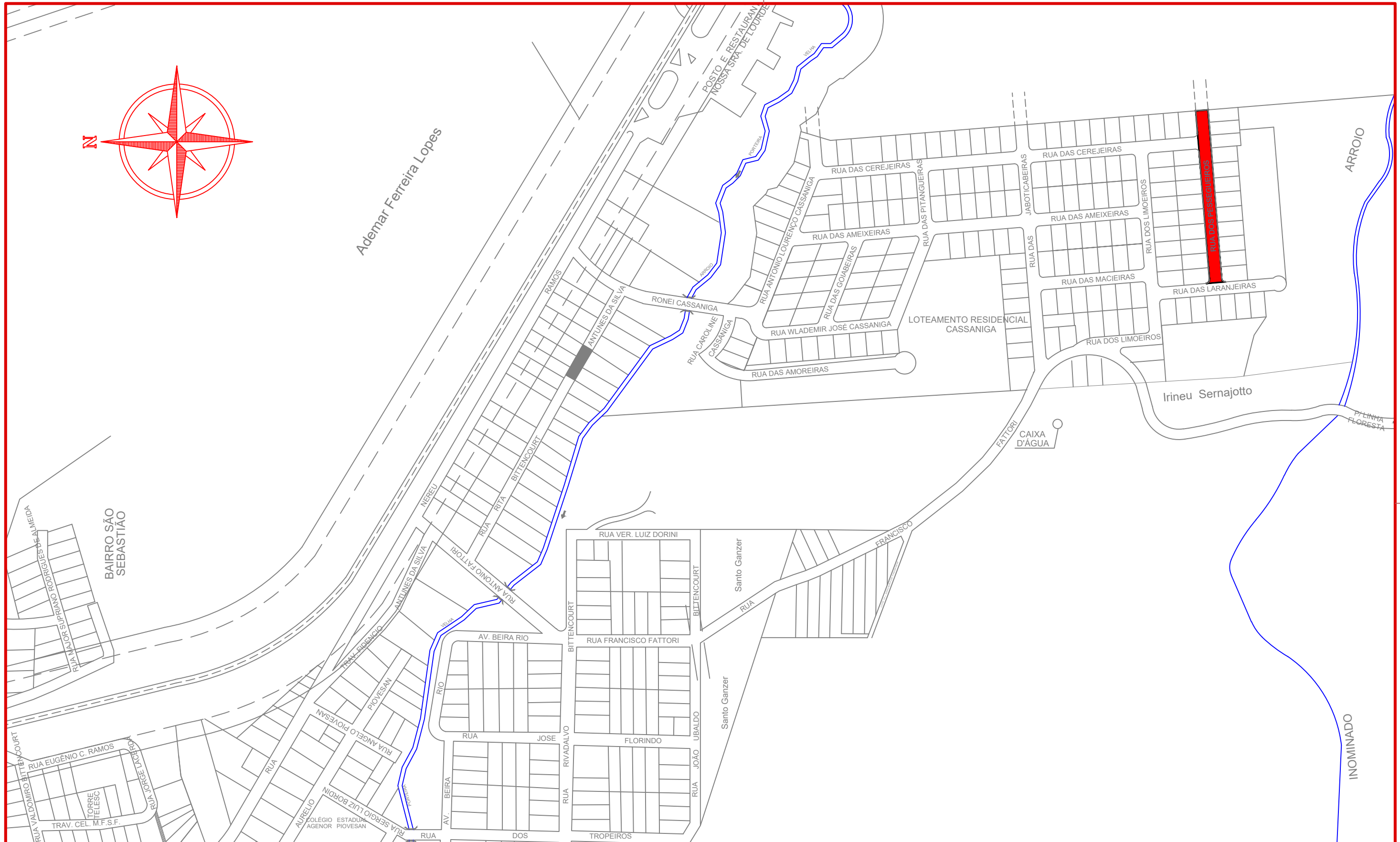
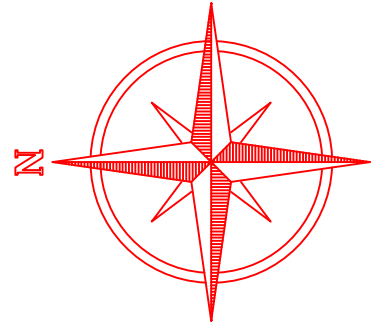
## PAVIMENTAÇÃO EM ASFALTO C.A.U.Q. DA RUA DOS PESSEGUEIROS

Área a pavimentar: 1.371,15 m<sup>2</sup>  
Extensão: 169,77 m

JUNHO DE 2023







MAX  
MOOSHAMMER  
R:0694404691

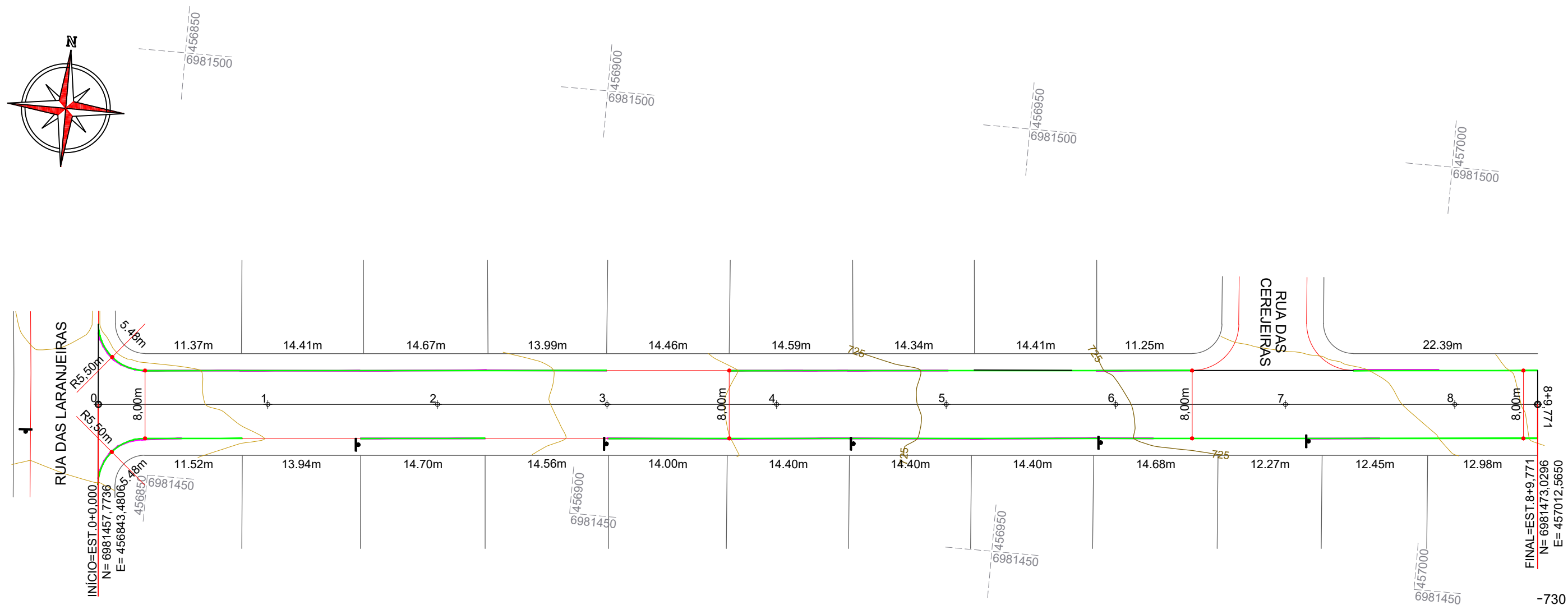

Assinatura digitalizada por MAX MOOSHAMMER 0004046911  
R:06944046911  
Data: 2023.07.10 10:41:51 -0300  
Tipo: PDF Padrão (Versão: 1.2.1)

Projeto: Pavimentação em asfalto C.A.U.Q. da Rua dos Pessegueiros Erval Velho/SC

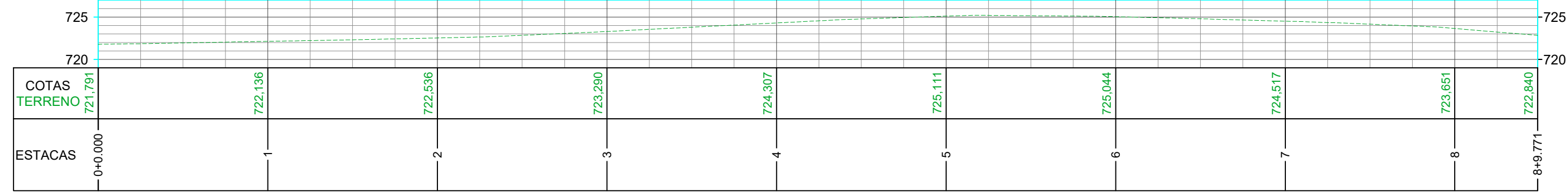
Responsável Técnico:  
Ana Júlia U. de Carvalho - Eng. Civil - CREA-SC 105.295-8  
Andre Brito Dotti - Eng. Civil - CREA-SC 162.237-5  
Denir Narcizo Zulian - Eng. Civil - CREA-SC 50.805-8  
Fábio Zilio Caron - Eng. Civil - CREA-SC 140.642-7  
Felipe L. Parisoto - Eng. Agrônomo - CREA-SC 183.059-9  
Lucas F. Balestrin - Eng. Agrônomo - CREA-SC 156.743-7  
Max Mooshammer - Eng. Civil - CREA-SC 139.164-0  
Suellen Karine Cervelin - Eng. Civil - CREA-SC 166.933-0

Localização  
**LOC.**  
**01/01**

Assinatura Prefeito(a) Municipal	Assinatura Responsável Técnico	Desenho:	Data:	Revisão:	Escala:	Trcho:
		Felipe Lorenci Parisoto	junho de 2023	--	1/3.500	0+0,000 - 8+9,771



PERFIL RUA DOS PESSEGUIEIOS



- CONVENÇÕES**
- +++ Estaqueamento
  - Meio-Fio
  - Meio-Fio a Executar
  - Meio-Fio a Remover
  - Poste

ESTACA	0+0,000		8+9,771	
	Quant.	Un.	Quant.	Un.
BASE A EXECUTAR	1.371,15	m2	1.371,15	m2
EXTENSÃO	169,77	m	169,77	m
MEIO-FIO A REMOVER	209,50	m	209,50	m
MEIO-FIO MOLDADO IN LOCO	283,80	m	283,80	m
PAVIMENTAR EM ASFALTO C.A.U.Q.	1.371,15	m2	1.371,15	m2

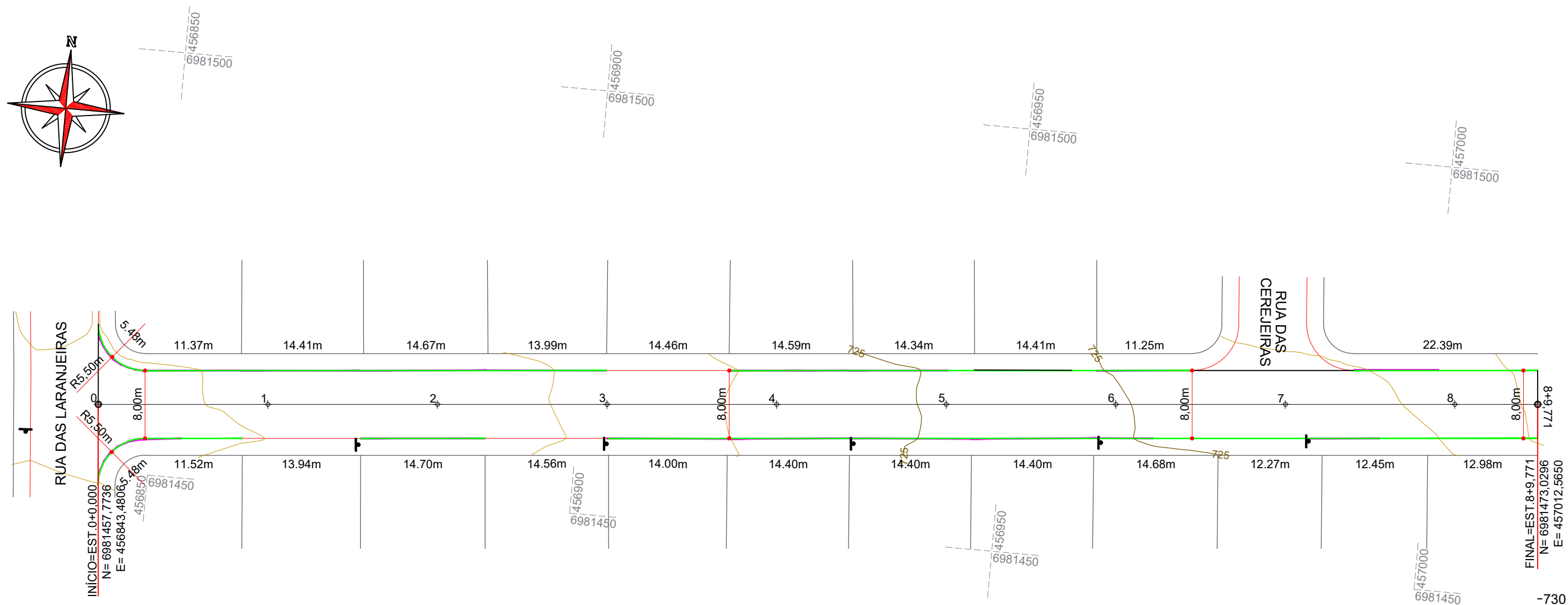



Projeto: Pavimentação em asfalto C.A.U.Q. da Rua dos Pessegueiros Erval Velho/SC

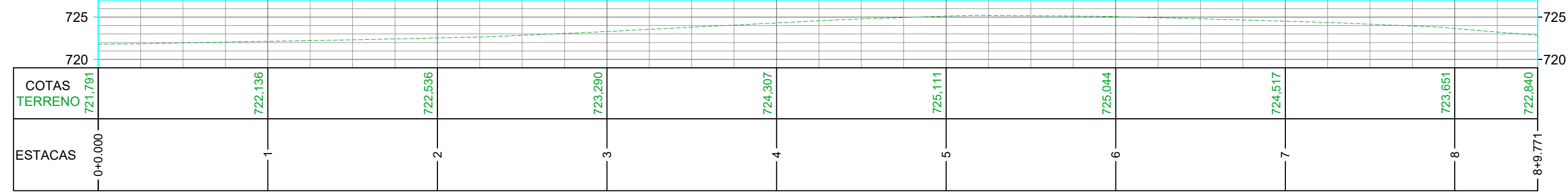
Responsável Técnico:  
 Ana Júlia U. de Carvalho - Eng. Civil - CREA-SC 105.295-8  
 Andre Brito Dotti - Eng. Civil - CREA-SC 162.237-5  
 Denir Narcizo Zulian - Eng. Civil - CREA-SC 50.805-8  
 Fábio Zilio Caron - Eng. Civil - CREA-SC 140.642-7  
 Felipe L. Parisoto - Eng. Agrônomo - CREA-SC 183.059-9  
 Lucas F. Balestrin - Eng. Agrônomo - CREA-SC 156.743-7  
 Max Mooshammer - Eng. Civil - CREA-SC 139.164-0  
 Suellen Karine Cervelin - Eng. Civil - CREA-SC 166.933-0

Assinatura Prefeito(a) Municipal: \_\_\_\_\_ Assinatura Responsável Técnico: \_\_\_\_\_  
 Desenho: Felipe Lorenci Parisoto Data: junho de 2023 Revisão: -- Escala: 1/500 Trecho: 0+0,000 - 8+9,771

**GEO.**  
**01/01**



PERFIL RUA DOS PESSEGUEIROS



- CONVENÇÕES**
- +++ Estaqueamento
  - Meio-Fio
  - Meio-Fio a Executar
  - Meio-Fio a Remover
  - Poste

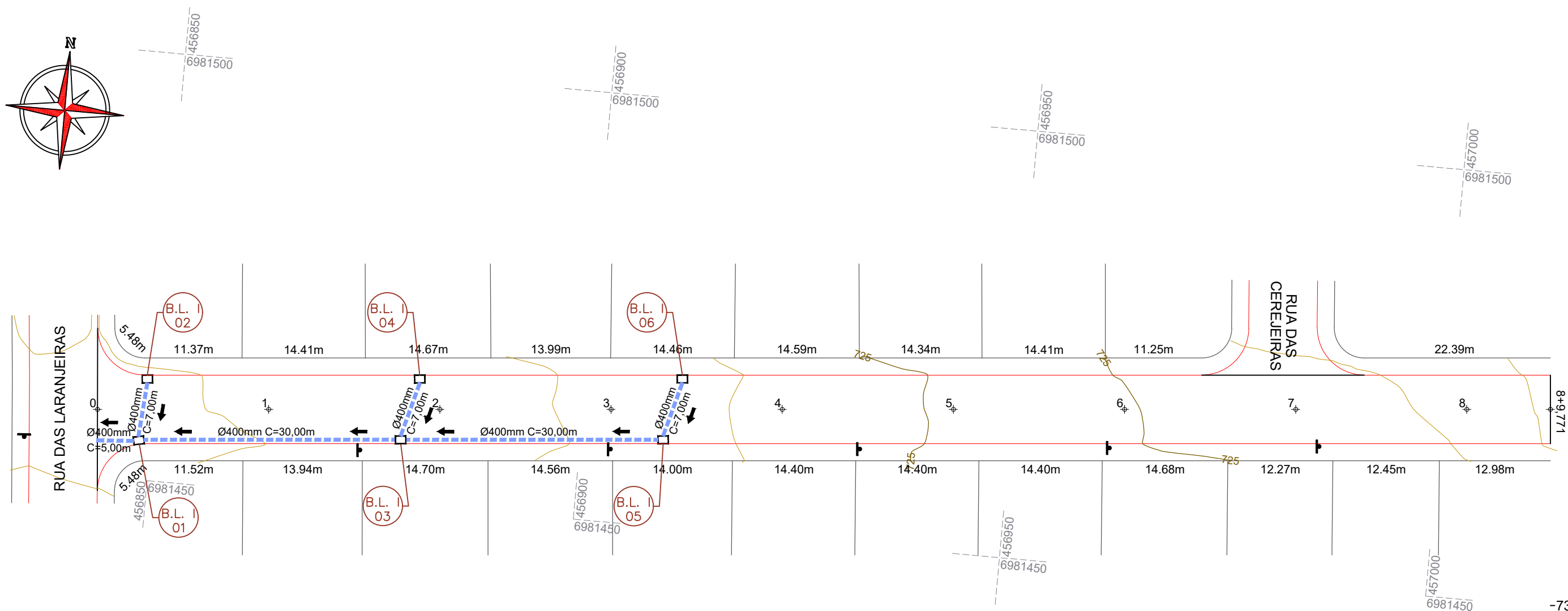
ESTACA	0+0,000		8+9,771	
	Quant.	Un.	Quant.	Un.
BASE A EXECUTAR	1.371,15	m2	1.371,15	m2
EXTENSÃO	169,77	m	169,77	m
MEIO-FIO A REMOVER	209,50	m	209,50	m
MEIO-FIO MOLDADO IN LOCO	283,80	m	283,80	m
PAVIMENTAR EM ASFALTO C.A.U.Q.	1.371,15	m2	1.371,15	m2



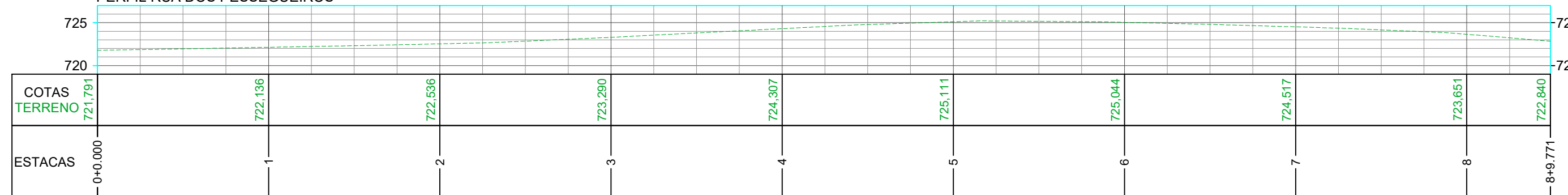
MAX  
MOOSHAMMER  
R:0694404691

Assinatura Prefeito(a) Municipal: Felipe Lorenci Parisoto  
 Assinatura Responsável Técnico: MAX MOOSHAMMER  
 Desenho: Felipe Lorenci Parisoto | Data: junho de 2023 | Revisão: -- | Escala: 1/500 | Trecho: 0+0,000 - 8+9,771

Projeto: Pavimentação em asfalto C.A.U.Q. da Rua dos Pessegueiros Erval Velho/SC  
 Responsável Técnico: Ana Júlia U. de Carvalho - Eng. Civil - CREA-SC 105.295-8  
 Geométrico: Ana Júlia U. de Carvalho - Eng. Civil - CREA-SC 162.237-5  
 Denir Narcizo Zulian - Eng. Civil - CREA-SC 50.805-8  
 Fábio Zilio Caron - Eng. Civil - CREA-SC 140.642-7  
 Felipe L. Parisoto - Eng. Agrônomo - CREA-SC 183.059-9  
 Lucas F. Balestrin - Eng. Agrônomo - CREA-SC 156.743-7  
 Max Mooshammer - Eng. Civil - CREA-SC 139.164-0  
 Suellen Karine Cervelin - Eng. Civil - CREA-SC 166.933-0



PERFIL RUA DOS PESSEGUIROS



CONVENÇÕES

- Dispositivo de Drenagem Novo
- +++ Estaqueamento
- Meio-Fio
- ⊕ Poste
- Tubos Ø400mm a Executar
- ⊗ Boca de Lobo Tipo 1

ESTACA	0+0,000		8+9,771	
	Quant.	Un.	Quant.	Un.
BOCA DE LOBO TIPO I A EXECUTAR	6,00	Un.	6,00	Un.
ESCAVAÇÃO DE VALAS	78,52	m3	78,52	m3
REATERRO DE VALAS COM BRITA Nº 2	53,32	m3	53,32	m3
TUBOS DE CONCRETO DE Ø 400 mm	86,00	m	86,00	m



Projeto: Pavimentação em asfalto C.A.U.Q. da Rua dos Pessegueiros Erval Velho/SC

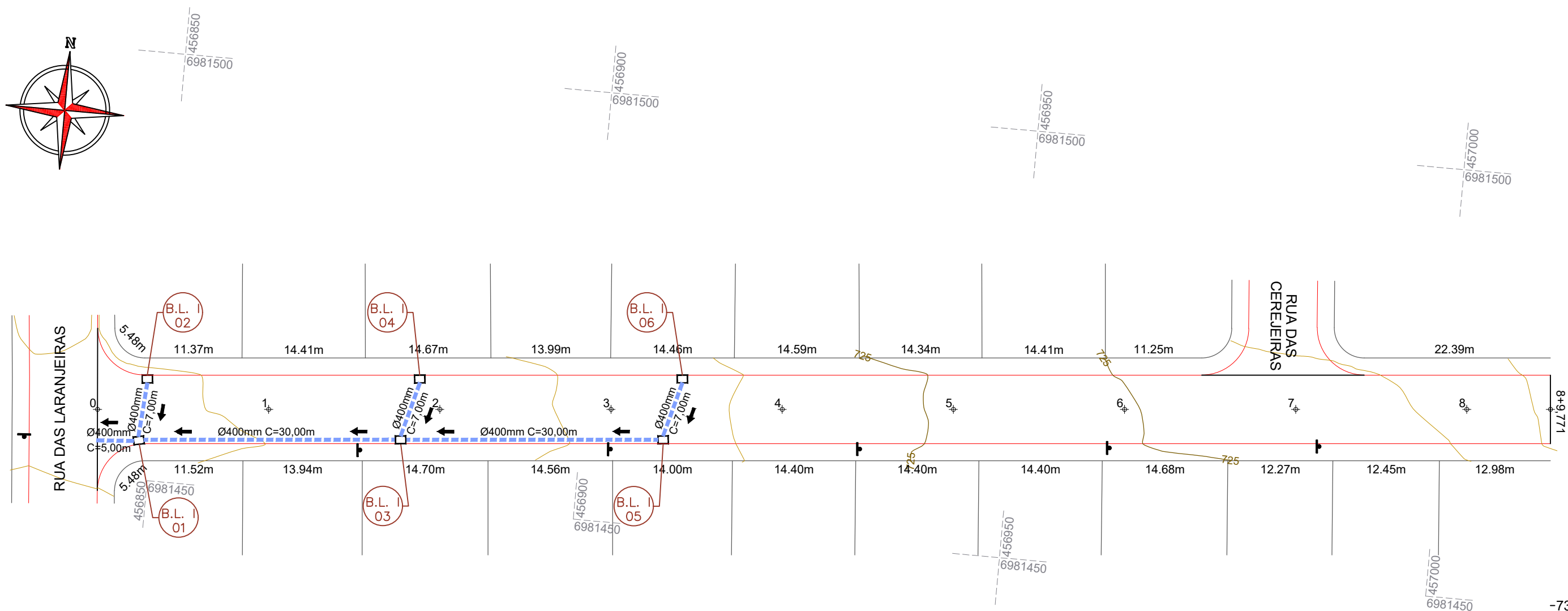

Responsável Técnico:  
 Ana Júlia U. de Carvalho - Eng. Civil - CREA-SC 105.295-8  
 Andre Brito Dotti - Eng. Civil - CREA-SC 162.237-5  
 Denir Narcizo Zulian - Eng. Civil - CREA-SC 50.805-8  
 Fábio Zilio Caron - Eng. Civil - CREA-SC 140.642-7  
 Felipe L. Parisoto - Eng. Agrônomo - CREA-SC 183.059-9  
 Lucas F. Balestrin - Eng. Agrônomo - CREA-SC 156.743-7  
 Max Mooshammer - Eng. Civil - CREA-SC 139.164-0  
 Suellen Karine Cervelin - Eng. Civil - CREA-SC 166.933-0

Drenagem

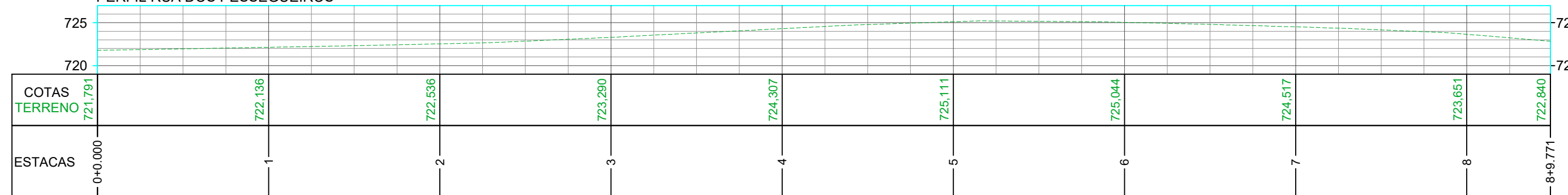
**DRE.**  
**01/01**

Assinatura Prefeito(a) Municipal Assinatura Responsável Técnico

Desenho: Felipe Lorenci Parisoto Data: junho de 2023 Revisão: -- Escala: 1/500 Trecho: 0+0,000 - 8+9,771



PERFIL RUA DOS PESSEGUIROS



CONVENÇÕES

- Dispositivo de Drenagem Novo
- +++ Estaqueamento
- Meio-Fio
- Poste
- Tubos Ø400mm a Executar
- ⊗ Boca de Lobo Tipo 1

ESTACA	0+0,000		8+9,771	
	Quant.	Un.	Quant.	Un.
BOCA DE LOBO TIPO IA EXECUTAR	6,00	Un.	6,00	Un.
ESCAVAÇÃO DE VALAS	78,52	m3	78,52	m3
REATERRO DE VALAS COM BRITA Nº 2	53,32	m3	53,32	m3
TUBOS DE CONCRETO DE Ø 400 mm	86,00	m	86,00	m



MAX  
MOOSHAMMER  
R:0694404691

Assinatura Responsável Técnico


Assinatura Prefeito(a) Municipal: Felipe Lorenci Parisoto  
 Data: junho de 2023  
 Revisão: --  
 Escala: 1/500  
 Trecho: 0+0,000 - 8+9,771

Projeto: Pavimentação em asfalto C.A.U.Q. da Rua dos Pessegueiros Erval Velho/SC

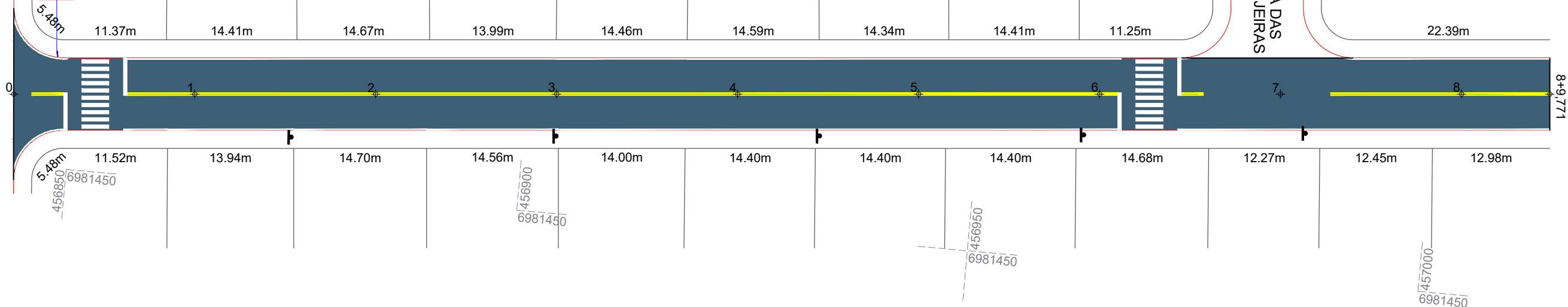
Responsável Técnico:  
 Ana Júlia U. de Carvalho - Eng. Civil - CREA-SC 105.295-8  
 Andre Brito Dotti - Eng. Civil - CREA-SC 162.237-5  
 Denir Narcizo Zulian - Eng. Civil - CREA-SC 50.805-8  
 Fábio Zilio Caron - Eng. Civil - CREA-SC 140.642-7  
 Felipe L. Parisoto - Eng. Agrônomo - CREA-SC 183.059-9  
 Lucas F. Balestrin - Eng. Agrônomo - CREA-SC 156.743-7  
 Max Mooshammer - Eng. Civil - CREA-SC 139.164-0  
 Suellen Karine Cervelin - Eng. Civil - CREA-SC 166.933-0

Drenagem

DRE.  
01/01



RUA DAS LARANJEIRAS



QUANTITATIVOS DA SINALIZAÇÃO VERTICAL				
PLACAS DE REGULAMENTAÇÃO				
PLACA	CÓDIGO	PINTURA	DIMENSÃO	QUANTIDADE
	R - 1	Fundo branco Tarja vermelha Letras pretas Símbolos pretos Orla vermelha Verso preto	A = 0,25m	01 Un.

ESTACA	0+0,000		8+9,771	
	TRECHO	ACUMULADO	TRECHO	ACUMULADO
<b>QUANTITATIVOS SINALIZAÇÃO VIÁRIA</b>	<b>Quant.</b>	<b>Un.</b>	<b>Quant.</b>	<b>Un.</b>
FAIXA DE TRAVESSIA DE PEDESTRES	30,64	m	30,64	m
LINHA CONTÍNUA AMARELA Esp.: 10cm	279,50	m	27,95	m2
LINHA CONTÍNUA BRANCA Esp.: 10cm	300,70	m	30,07	m2
PLACA DE REGULAMENTAÇÃO OCTOGONAL	1,00	Un.	1,00	Un.



Projeto: Pavimentação em asfalto C.A.U.Q. da Rua dos Pessegueiros Erval Velho/SC

Responsável Técnico:  
 Ana Júlia U. de Carvalho - Eng. Civil - CREA-SC 105.295-8  
 Andre Brito Dotti - Eng. Civil - CREA-SC 162.237-5  
 Denir Narcizo Zulian - Eng. Civil - CREA-SC 50.805-8  
 Fábio Zilio Caron - Eng. Civil - CREA-SC 140.642-7  
 Felipe L. Parisoto - Eng. Agrônomo - CREA-SC 183.059-9  
 Lucas F. Balestrin - Eng. Agrônomo - CREA-SC 156.743-7  
 Max Mooshammer - Eng. Civil - CREA-SC 139.164-0  
 Suellen Karine Cervelin - Eng. Civil - CREA-SC 166.933-0

Sinalização  
**SIN. 01/01**

Assinatura Prefeito(a) Municipal \_\_\_\_\_ Assinatura Responsável Técnico \_\_\_\_\_  
 Desenho: Felipe Lorenci Parisoto Data: junho de 2023 Revisão: -- Escala: 1/500 Trecho: 0+0,000 - 8+9,771



